

## GUIA DE MEIOS DE HOSPEDAGEM DO RS

Divisão de Informações e Estudos Estratégicos do Turismo  
Secretaria do Turismo  
Governo do Estado do Rio Grande do Sul

Secretaria do Turismo



**Agosto 2013**

## EQUIPE TÉCNICA

**Governador do Estado**

Tarso Hertz Genro

**Secretária de Estado do Turismo**

Abgail Pereira

**Diretor Geral**

Marcio Cabral

**Diretor de Desenvolvimento do Turismo**

Maximilianus Pinent

**Diretor Administrativo**

Jorge Nascimento

**Diretora de Qualificação dos Serviços Turísticos**

Sinthia Mayer

**Diretora de Promoção e Marketing**

Camila Mumbach

**Coordenadora da Divisão de Informações e Estudos Estratégicos do Turismo**

Marcia Merllo

**Equipe**

Leandro Carvalho – elaboração do relatório

Loanda Campello

Vera Ferreira

Carla Bandeira

Darwin Nascimento

**SUMÁRIO**

<b>INTRODUÇÃO</b>	<b>6</b>
<b>2 FUNDAMENTAÇÃO TEÓRICA</b>	<b>7</b>
<b>2.1 SISTEMA DE CADASTRO DE PESSOAS FÍSICAS E JURÍDICAS NO SETOR DO TURISMO – CADASTUR</b>	<b>7</b>
<b>3 JUSTIFICATIVA</b>	<b>9</b>
<b>4 OBJETIVOS</b>	<b>10</b>
<b>5 METODOLOGIA</b>	<b>11</b>
<b>5.1 APRESENTAÇÃO: GUIA DE MEIOS DE HOSPEDAGEM DA SETUR</b>	<b>11</b>
<b>6 MEIOS DE HOSPEDAGEM</b>	<b>13</b>
<b>6.1 MEIOS DE HOSPEDAGEM POR REGIÃO TURÍSTICA</b>	<b>13</b>
<b>6.2 MEIOS DE HOSPEDAGEM POR MUNICÍPIO</b>	<b>15</b>
<b>6.3 MEIOS DE HOSPEDAGEM POR DISTÂNCIA DE PORTO ALEGRE</b>	<b>16</b>
<b>7 UNIDADES HABITACIONAIS E LEITOS</b>	<b>17</b>
<b>7.1 UNIDADES HABITACIONAIS E LEITOS POR REGIÃO TURÍSTICA</b>	<b>18</b>
<b>7.2 UNIDADES HABITACIONAIS E LEITOS POR MUNICÍPIO</b>	<b>21</b>
<b>7.3 UNIDADES HABITACIONAIS E LEITOS POR DISTÂNCIA DE PORTO ALEGRE</b>	<b>22</b>
<b>CONSIDERAÇÕES FINAIS</b>	<b>24</b>
<b>ANEXO A</b>	<b>25</b>
<b>ANEXO B</b>	<b>34</b>

## LISTA DE TABELAS

Tabela 1 - Meios de hospedagem por Região Turística	14
Tabela 2 - Quantidade de MH por município	15
Tabela 3 - Meios de hospedagem por município	15
Tabela 4 - M.H por distância de Porto Alegre	16
Tabela 5 - UH por meio de hospedagem	17
Tabela 6 - Leitos por meio de hospedagem	17
Tabela 7 - Total de UHs e leitos por meio de hospedagem nas regiões turísticas	18
Tabela 8 - Distribuição de UHs em meios de hospedagem nas Regiões Turísticas	19
Tabela 11 - Distribuição de leitos em meios de hospedagem nas Regiões Turísticas	20
Tabela 12 - Unidades Habitacionais por município	21
Tabela 13 - Leitos por município	21
Tabela 14 - População dos municípios com mais UHs e Leitos	22
Tabela 15 - UHs e Leitos por distância de Porto Alegre	22

## LISTA DE ILUSTRAÇÕES

Gráfico 1 - Meios de Hospedagem	13
Gráfico 2 - Meios de hospedagem cadastrados	13
Gráfico 3 – Municípios com meios de hospedagem 2013	15
Gráfico 4 – Municípios com meios de hospedagem 2012	15
Gráfico 5 - M.H por distância de Porto Alegre	16

## INTRODUÇÃO

Os meios de hospedagem são parte integrante da estrutura turística no Rio Grande do Sul, oferecem não apenas alojamentos para os turistas, mas uma diversificação de serviços como: alimentação, necessidades básicas, instalações confortáveis, informações turísticas, lojas, entretenimento, lazer entre outros.

Através do levantamento de dados de cada meio de hospedagem será possível apontar o número total de empreendimentos, unidades habitacionais (apartamentos, quartos e suítes) e de leitos (capacidade total de hóspedes que podem ser alojados) no Rio Grande do Sul. Os resultados obtidos com a pesquisa devem identificar e segmentar a estrutura formal e informal do setor hoteleiro por município, Região Turística e distância em relação à capital, Porto Alegre.

O capítulo 2 apresenta uma fundamentação teórica com conceitos da hotelaria e o sistema de cadastro dos meios de hospedagem junto ao Ministério do Turismo. Após esse momento é apresentado ao leitor: uma justificativa, objetivos e a metodologia utilizada no relatório.

O capítulo 6 mostra a quantidade de meios de hospedagem no Estado, um comparativo com relação ao ano de 2012 e a porcentagem destes que estão devidamente cadastrados no Ministério do Turismo. Neste capítulo é mostrada a divisão dos estabelecimentos por Região Turística, municípios e a distância em relação a Porto Alegre.

A quantidade de unidades habitacionais (UH) e leitos são o tema do capítulo 7. Essa identificação permite que seja vista a capacidade total de hóspedes que o Estado pode receber nos meios de hospedagem relacionados. Além disso, é possível analisar o tamanho dos empreendimentos de hospedagem do Estado. Por fim, são apresentadas as considerações finais, onde se aborda a importância desse relatório para a composição do planejamento turístico no Estado.

## 2 FUNDAMENTAÇÃO TEÓRICA

A hotelaria como hoje conhecemos, surgiu em meados de 1900 e com o passar das décadas foi evoluindo gradativamente até se tornar o que chamamos hoje de equipamento turístico. Com o desenvolvimento e o crescimento do fluxo de turistas em todos os continentes, a partir do século XX, os meios de hospedagem passaram a ter que se adaptar para corresponder às exigências do mercado.

Conforme Lei 11.771/2008<sup>1</sup>: “Consideram-se meios de hospedagem os empreendimentos ou estabelecimentos, independentemente de sua forma de constituição, destinados a prestar serviços de alojamento temporário, ofertados em unidades de frequência individual e de uso exclusivo do hóspede, bem como outros serviços necessários aos usuários, denominado de serviços de hospedagem, mediante adoção de instrumento contratual, tácito ou expresso e cobrança de diária”.

O setor hoteleiro é fundamental para o desenvolvimento do turismo e parte integrante da estrutura turística do Rio Grande do Sul, oferecendo dentro das normativas estabelecidas pelo Ministério do Turismo além de alojamentos uma gama bem diversificada de serviços como: alimentação, necessidades básicas, instalações confortáveis, informações turísticas, lojas, entretenimento, lazer entre outros.

### 2.1 SISTEMA DE CADASTRO DE PESSOAS FÍSICAS E JURÍDICAS NO SETOR DO TURISMO – CADASTUR

O MTur criou o CADASTUR, um sistema online de cadastro dos prestadores de serviços turísticos, que tem por objetivo ser uma fonte de consulta fidedigna para o mercado turístico brasileiro, promovendo assim serviços confiáveis e de qualidade.

Foi instituído o cadastro no Ministério do Turismo para empresas e profissionais de turismo a partir da Lei do Turismo 11.771/08<sup>2</sup>. A execução do CADASTUR é feita pelo Ministério do Turismo em parceria com os órgãos oficiais nos 26 Estados do Brasil e no Distrito Federal. Por serem prestadores de serviços turísticos, os empreendimentos hoteleiros estão inseridos neste sistema e devem estar devidamente cadastrados junto ao Ministério do Turismo através do CADASTUR.

No Rio Grande do Sul o cadastro, bem como a fiscalização dos prestadores do tipo meios de

---

<sup>1</sup> Fonte de Dados: Ministério do Turismo. Disponível em: [http://www.turismo.gov.br/turismo/programas\\_acoes/qualificacao\\_equipamentos/classificacao\\_hoteleira\\_2.html](http://www.turismo.gov.br/turismo/programas_acoes/qualificacao_equipamentos/classificacao_hoteleira_2.html). Acesso em agosto de 2012.

<sup>2</sup> Fonte de Dados: Ministério do Turismo. Disponível em: <http://www.classificacao.turismo.gov.br/MTUR-classificacao/mtur-site/cadastur.jsp>. Acesso em agosto de 2012.

hospedagem, é de responsabilidade da Secretaria de Estado do Turismo, estabelecendo assim parceria direta com o MTur. Dentro da Secretaria, o Sistema de Cadastro de pessoas físicas e jurídicas no setor do turismo está vinculado ao Departamento de Qualificação dos Serviços Turísticos (DQPST), que possui profissionais habilitados para trabalhar com a estrutura que envolve o CADASTUR. Esta parceria entre o MTur e a SETUR/RS, visa promover o ordenamento, a formalização e a legalização dos prestadores de serviços turísticos no estado.

Desde a sua criação, e até a data atual, o banco de dados do CADASTUR apresenta números de registros muito aquém dos números constantes no Guia Meios de Hospedagem RS, já mencionado, motivo pelo qual se considera importante manter o arquivo que contempla tanto empreendimentos formais (com cadastro) quanto àqueles que ainda não buscaram a formalização junto ao Ministério do Turismo.

Outro aspecto relevante que justifica o estudo sem limitação dos dados do CADASTUR, está relacionado ao caráter do cadastramento dado pelas empresas. Para elas, as vantagens da formalização se extinguem na obrigatoriedade da obtenção do certificado. Assim, normalmente o profissional que preenche os formulários oficiais do CADASTUR é o contador. Como ele não percebe a importância da veracidade dos dados informados, muitas vezes preenche os campos aleatoriamente, na intenção de agilizar o procedimento burocrático. Neste sentido, fica a sugestão pela aproximação da Secretaria ao Sindicato dos Contabilistas do RS que, em parceria, podem promover ações de conscientização destes profissionais.

Pelos motivos acima expostos considera-se, para efeitos deste estudo, o conteúdo do Guia Meios de Hospedagem RS, na medida em que os resultados retratam com maior grau de proximidade a realidade gaúcha no setor.



### 3 JUSTIFICATIVA

O Plano de Desenvolvimento do Turismo do Rio Grande do Sul 2012-2015 estabelece desafios e metas a serem enfrentados. Para o desafio 05 “Fomentar o empreendedorismo, a inovação e a qualificação dos serviços turísticos” a Secretaria precisa se valer de uma base de dados iniciais a fim de mensurar os resultados, na medida em que, os projetos forem implantados.

O monitoramento do desafio, do ponto de vista quantitativo e a sua interface com a regionalização turística do Estado, é condição imprescindível para a continuidade das estratégias adotadas. Ele possibilita uma readequação a qualquer tempo, através da análise mensal da evolução dos dados.

Neste sentido, com relação ao prestador de serviço tipo *meio de hospedagem*, o sistema CADASTUR deve ser considerado em primeira instância, seguido pelo Guia Meios de Hospedagem RS, em função da expressão quantitativa do material, entre outros aspectos.

## 4 OBJETIVOS

A proposta deste estudo é possibilitar não apenas a visualização quanto à totalidade da oferta deste setor, mas também mensurar as informações encontradas, já que os resultados estatísticos poderão ser analisados também no que diz respeito à distribuição geográfica dos municípios que possuem meios de hospedagem através de gráficos:

- Na totalidade dos empreendimentos do setor hoteleiro no Estado;
- Pela divisão do setor dentro das 25 regiões turísticas do Estado;

### OBJETIVO GERAL

Identificar a oferta de meios de hospedagem no Rio Grande do Sul.

### OBJETIVOS ESPECÍFICOS

- Quantificar o número de meios de hospedagem no Rio Grande do Sul;
- Analisar a distribuição geográfica dos meios de hospedagem no Estado;
- Levantar informações quanto à quantidade de unidades habitacionais e de leitos disponíveis em cada empreendimento hoteleiro;

## 5 METODOLOGIA

O presente relatório foi elaborado seguindo as etapas descritas abaixo:

1. Atualização constante do Guia;
2. Elaboração de planilhas no *software* “excel”;
3. Extração dos principais dados do relatório de 2012 para comparação;
4. Coleta de dados do Cadastur;
5. Elaboração de gráficos e planilhas;
6. Análise dos resultados.

### 5.1 APRESENTAÇÃO: GUIA DE MEIOS DE HOSPEDAGEM DA SETUR

A Secretaria de Estado do Turismo, através da então Divisão de Informações Turísticas, em 1998, começou a pesquisar os empreendimentos hoteleiros que se sabia à época, seja através de dados fornecidos pelos colegiados municipais de turismo, por meio de folheteria promocional ou, ainda, por intermédio direto dos estabelecimentos interessados na sua divulgação.

Inicialmente, os dados foram reunidos em material intitulado “Guia Meios de Hospedagem RS” e na forma de fotocópia eram enviados aos Centros de Atenção ao Turista e serviam de base para o atendimento aos interessados. Alguns anos depois com a publicação do site da SETUR/RS, estes dados também passaram a ser divulgados pela internet.

Conforme surgiam as necessidades da demanda, o guia foi sendo aperfeiçoado, de modo que atualmente contempla, além dos dados básicos de identificação e contato dos empreendimentos, os principais serviços oferecidos e a distância da Capital, por exemplo. A manutenção deste material é constante, na medida em que as alterações chegam ao nosso conhecimento e a cada ano é realizado contato individual para a atualização de dados.

Ressaltamos aqui a dificuldade de acesso às informações. No Estado boa parte das empresas é familiar, ou seja, os proprietários passam o bastão da gestão de geração em geração e talvez seja este aspecto, atrelado ao baixo nível de capacitação empresarial, que inibe uma transparência no repasse de informações quando contatados. Além disso, a não valorização da internet como ferramenta de comunicação e promoção, percebida pela falta de cultura (e isto vale para todo o Brasil e não somente ao Rio Grande do Sul) em responder as mensagens eletrônicas é outro fator que dificulta a fluência na atividade de atualização de dados.

Outra dificuldade encontrada foi a falta de conhecimento dos responsáveis pelos

empreendimentos, no que diz respeito, ao repasse das informações para a Secretaria do Turismo. Na maioria das vezes os responsáveis entenderam que ao passar as informações, estariam fornecendo também seus dados ao “Fisco”.

O referido guia aponta que hoje o Rio Grande do Sul conta com mais de 1200 empreendimentos direcionados para o setor da hotelaria, geograficamente distribuídos nas 25 regiões turísticas e municípios não regionalizados.

## 6 MEIOS DE HOSPEDAGEM

Atualmente o Rio Grande do Sul conta com 1.271 meios de hospedagem, número 22% superior a agosto de 2012, onde havia 1.039 estabelecimentos. Esses 1.271 meios de hospedagem possuem, 45.800 unidades habitacionais e 107.387 leitos, conforme explicitado no capítulo 7 (página 17).

Esses dados obtidos no Guia de Meios de Hospedagem são cruzados com informações do Cadastur, o que comprova que menos da metade, 41% (521) dos estabelecimentos do Estado estão legalizados junto ao Ministério do Turismo.

Gráfico 1 – Meios de Hospedagem

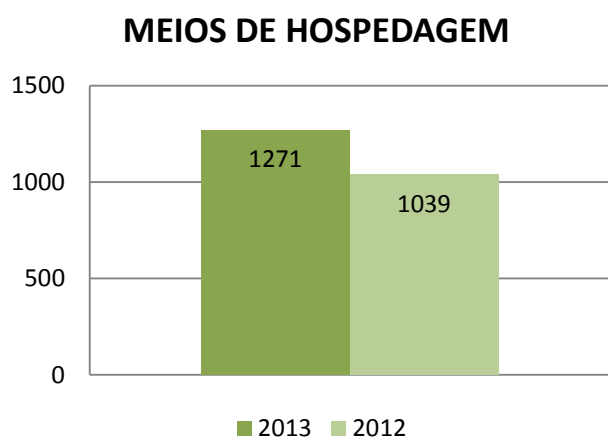
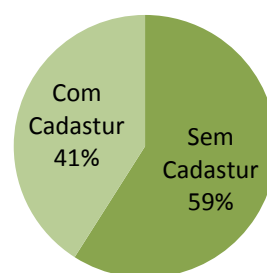


Gráfico 2 – Meios de hospedagem cadastrados

### MEIOS DE HOSPEDAGEM CADASTRADOS



### 6.1 MEIOS DE HOSPEDAGEM POR REGIÃO TURÍSTICA

A análise da distribuição dos meios de hospedagem nas regiões turísticas do Estado apresenta-se como importante ferramenta de diagnóstico para o planejamento regional do turismo. O novo mapa da regionalização turística do RS (anexo A) apresenta 467 municípios regionalizados em 2013, frente a 426 em 2012.

A tabela 1 mostra em ordem decrescente a quantidade de estabelecimentos por Região turística no ano de 2013, mostrando o percentual de participação de cada uma delas na oferta total de estabelecimentos no Estado.

Tabela 1 – Meios de hospedagem por região turística

Região	MH	(%)	UH	(%)	Leitos	(%)
Hortênsias	207	16%	6380	14%	16952	16%
Litoral Norte Gaúcho	183	14%	5607	12%	16791	16%
Costa Doce	125	10%	3095	7%	7598	7%
Porto Alegre e Delta do Jacuí	121	10%	9329	20%	18885	18%
Uva e Vinho	102	8%	4239	9%	9333	9%
Central	53	4%	1788	4%	4109	4%
Campos de Cima da Serra	48	4%	791	2%	2005	2%
Vale do Taquari	48	4%	1265	3%	2807	3%
Fronteira	43	3%	1931	4%	4134	4%
Cultura e Tradição	37	3%	1598	3%	3130	3%
Vale do Rio Pardo	37	3%	1200	3%	2679	2%
Rota Missões	36	3%	1098	2%	2654	2%
Rota Yucumã	31	2%	1140	2%	2674	2%
Vale do Rio dos Sinos	29	2%	1523	3%	3313	3%
Pampa Gaúcho	28	2%	853	2%	1776	2%
Termas e Lagos	25	2%	724	2%	1493	1%
Rota das Terras	20	2%	557	1%	1089	1%
Rota Águas e Pedras	16	1%	539	1%	1199	1%
Vale do Caí	15	1%	371	1%	890	1%
Vale do Jaguarí	14	1%	429	1%	882	1%
Rota das Araucárias	13	1%	280	1%	595	1%
Rota do Rio Uruguai	13	1%	415	1%	835	1%
Não Regionalizado	8	1%	165	0%	366	0%
Vale do Paranhana	8	1%	209	0%	560	1%
Alto da Serra do Botucaraí	7	1%	209	0%	489	0%
Centro-Serra	4	0%	65	0%	149	0%
<b>Total</b>	<b>1271</b>	<b>100%</b>	<b>45800</b>	<b>100%</b>	<b>107387</b>	<b>100%</b>

A quantidade de meios de hospedagem por região turística se dá de forma bastante desigual. Nota-se que as cinco regiões com mais estabelecimentos representam quase a metade da oferta gaúcha (48%), enquanto as outras 2 regiões e municípios não regionalizados possuem 52% do total de meios de hospedagem.

## 6.2 MEIOS DE HOSPEDAGEM POR MUNICÍPIO

Ao visualizar a quantidade de meios de hospedagem por município percebe-se que apenas 218 dos 497 municípios gaúchos possuem este tipo de estabelecimento, representando 44% das cidades do RS. Em comparação com o ano de 2012, 32 municípios novos figuram no Guia.

Gráfico 3 – Municípios com M.H 2013

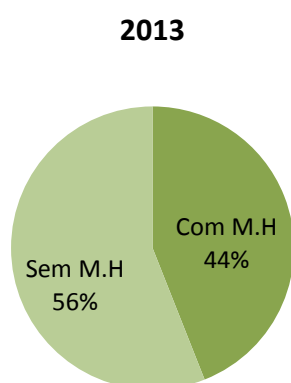
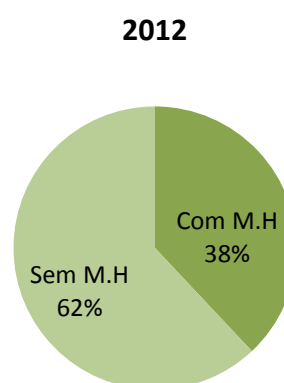


Gráfico 4 – Municípios com M.H 2012



Os meios de hospedagem estão divididos de forma bastante heterogênea nesses 218 municípios. Verifica-se que os 11 municípios com mais de 20 estabelecimentos respondem por 38% do total. Nota-se ao dividir por faixas que 73% dos municípios possuem entre 1 e 5 meios de hospedagem, enquanto apenas duas cidades (Gramado e Porto Alegre) possuem mais de 50 estabelecimentos.

Tabela 2 – Quantidade de MH por município

Quantidade de MH por município			
<b>1º</b>	Gramado	127	10%
<b>2º</b>	Porto Alegre	96	8%
<b>3º</b>	Canela	42	3%
<b>4º</b>	Torres	42	3%
<b>5º</b>	Capão da Canoa	32	3%
<b>6º</b>	Rio Grande	27	2%
<b>7º</b>	Bento Gonçalves	26	2%
<b>8º</b>	Caxias do Sul	26	2%
<b>9º</b>	Nova Petrópolis	24	2%
<b>10º</b>	Pelotas	23	2%
<b>11º</b>	Tramandaí	23	2%

Tabela 3 – Meios de hospedagem por município

Meios de hospedagem por município		
<b>De 1 a 5</b>	160	73%
<b>De 6 a 10</b>	29	13%
<b>De 11 a 20</b>	18	8%
<b>De 21 a 50</b>	9	4%
<b>Mais de 50</b>	2	1%
<b>Total</b>	218	

### 6.3 MEIOS DE HOSPEDAGEM POR DISTÂNCIA DE PORTO ALEGRE

Consiste em dois motivos a análise da quantidade dos meios de hospedagem em relação a sua distância de Porto Alegre:

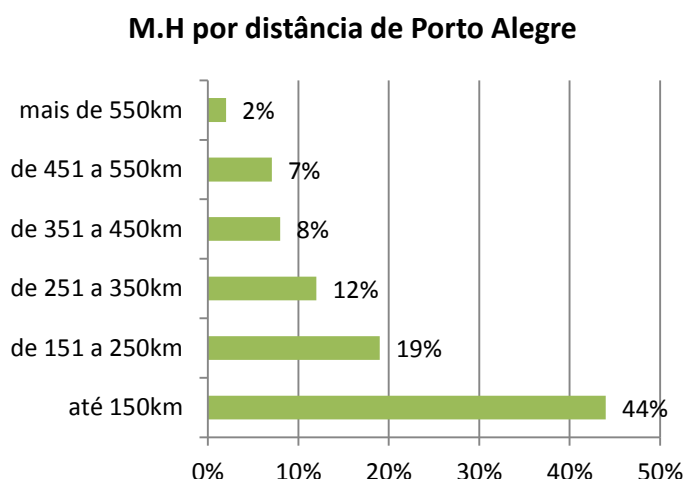
1º Porto Alegre é capital do Rio Grande do Sul e principal portão de entrada por via aérea, por meio do Aeroporto Internacional Salgado Filho, que, no ano de 2012, recebeu 3.672.933 desembarques domésticos<sup>3</sup>.

2º Porto Alegre é sede da Copa do Mundo 2014. A FIFA lista cidades em um raio de 150 km da cidade-sede como possíveis locais de estadias para turistas durante o evento.

Tabela 4 – M.H por distância de Porto Alegre      Gráfico 5 – M.H por distância de Porto Alegre

M.H por distância de Porto Alegre		
até 150km	554	44%
de 151 a 250km	243	19%
de 251 a 350km	157	12%
de 351 a 450km	108	8%
de 451 a 550km	83	7%
mais de 550km	30	2%
<b>Total</b>	<b>1175</b>	<b>92%</b>

Porto Alegre com 96 meios de hospedagem representa 8% do RS.



Observa-se que em um raio de 150 quilômetros há 554 meios de hospedagem, o que representa 44% da oferta gaúcha. O Anexo B mostra quais os municípios possuem meios de hospedagem em cada faixa de distância de Porto Alegre.

<sup>3</sup> Fonte de dados: Ministério do Turismo. Disponível em: [http://www.dadosefatos.turismo.gov.br/dadosefatos/estatisticas\\_indicadores/desembarques\\_domesticos/](http://www.dadosefatos.turismo.gov.br/dadosefatos/estatisticas_indicadores/desembarques_domesticos/). Acesso em Agosto de 2013



## 7 UNIDADES HABITACIONAIS E LEITOS

O Rio Grande do Sul possui 45.800 unidades habitacionais e 107.387 leitos. Percebe-se um crescimento na quantidade de UHs de 2012 para 2013 em 14%, passando de 40.217 para os atuais 45.800. A quantidade de leitos obteve um crescimento 17%, saindo de 91.848 em 2012 para 107.387 em 2013.

A média aritmética das unidades habitacionais por meios de hospedagem é 36, inferior a 2012 quando era 38,7. A média de leitos por estabelecimentos em 2013 é de 84,4, enquanto em 2012 esse número era de 88,4.

Entende-se, no entanto, que a média aritmética não é a melhor opção de análise, uma vez que alguns hotéis grandes elevam muito à média, enquanto algumas pequenas pousadas acabam “puxando” a média muito para baixo. Nesse sentido, criaram-se intervalos de classificação que melhor exemplificam o porte dos estabelecimentos quanto aos suas unidades habitacionais e leitos.

Tabela 5 – UH por meio de hospedagem

Unidades Habitacionais p/ Meio de Hospedagem		
<b>Até 15</b>	418	33%
<b>De 16 a 50</b>	599	47%
<b>De 51 a 100</b>	166	13%
<b>De 101 a 150</b>	61	5%
<b>mais de 150</b>	27	2%
<b>Total de MH</b>	1271	100%

Tabela 6 – Leitos por meio de hospedagem

Leitos por Meio de Hospedagem		
<b>Até 30</b>	308	24%
<b>de 31 a 100</b>	651	51%
<b>de 101 a 200</b>	212	17%
<b>de 201 a 300</b>	65	5%
<b>mais de 300</b>	35	3%
<b>Total de MH</b>	1271	100%

Observa-se que quase a metade dos meios de hospedagens gaúchos possui entre 16 e 50 unidades habitacionais. Verifica-se, portanto, que os estabelecimentos de hospedagem no RS são a maioria de pequeno porte, 80% deles possui no máximo 50 UHs. Chama atenção o baixo número de empreendimentos com mais de 150 unidades habitacionais, apenas 27 no Estado, sendo 13 deles em Porto Alegre.

Quanto ao número de leitos, 51% dos meios de hospedagem possuem entre 31 e 100. Dessa forma, observa-se que  $\frac{3}{4}$  dos estabelecimentos possuem no máximo 100 leitos. O restante dos estabelecimentos possui entre 101 e 200 leitos (17%), de 201 a 300 (5%) e mais de 300 apenas 3%.

## 7.1 UNIDADES HABITACIONAIS E LEITOS POR REGIÃO TURÍSTICA

A tabela 7 mostra como as unidades habitacionais e leitos estão distribuídos pelas regiões turísticas do Estado. Além disso, é mostrada a porcentagem do que representa cada região turística na oferta gaúcha de meios de hospedagem.

Tabela 7 – Total de UHs e leitos por meio de hospedagem nas regiões turísticas

Região	UH	(%)	Leitos	(%)
<b>Porto Alegre e Delta do Jacuí</b>	9329	20%	18885	18%
<b>Hortênsias</b>	6380	14%	16952	16%
<b>Litoral Norte Gaúcho</b>	5607	12%	16791	16%
<b>Uva e Vinho</b>	4239	9%	9333	9%
<b>Costa Doce</b>	3095	7%	7598	7%
<b>Fronteira</b>	1931	4%	4134	4%
<b>Central</b>	1868	4%	4294	4%
<b>Cultura e Tradição</b>	1598	3%	3130	3%
<b>Vale do Rio dos Sinos</b>	1523	3%	3313	3%
<b>Vale do Taquari</b>	1265	3%	2807	3%
<b>Vale do Rio Pardo</b>	1200	3%	2679	2%
<b>Rota Yucumã</b>	1140	2%	2674	2%
<b>Rota Missões</b>	1098	2%	2654	2%
<b>Pampa Gaúcho</b>	853	2%	1776	2%
<b>Campos de Cima da Serra</b>	791	2%	2005	2%
<b>Termas e Lagos</b>	724	2%	1493	1%
<b>Rota das Terras</b>	557	1%	1089	1%
<b>Rota Águas e Pedras</b>	539	1%	1199	1%
<b>Vale do Jaguarí</b>	429	1%	882	1%
<b>Rota do Rio Uruguai</b>	415	1%	835	1%
<b>Vale do Caí</b>	371	1%	890	1%
<b>Rota das Araucárias</b>	280	1%	595	1%
<b>Vale do Paranhana</b>	209	0%	560	1%
<b>Alto da Serra do Botucarai</b>	209	0%	489	0%
<b>Não Regionalizado</b>	165	0%	366	0%
<b>Centro-Serra</b>	65	0%	149	0%
<b>Total</b>	45800	100%	107387	100%

Nota-se que as cinco principais regiões turísticas que possuem mais unidades habitacionais são responsáveis por 62% do RS, enquanto as outras 20 e municípios não regionalizados respondem por 38%. A Região Porto Alegre e Delta do Jacuí, a 4ª com mais meios de hospedagem no Estado, é a que possui mais unidades habitacionais e leitos. Isso mostra que as características dos

estabelecimentos desta região diferem das demais, sendo meios de hospedagem de maior porte.

Tabela 8 – Distribuição de UHs em meios de hospedagem nas regiões turísticas

Unidades habitacionais por meio de hospedagem nas regiões turísticas						
	Até 15	De 16 a 50	De 51 a 100	De 101 a 150	Mais de 150	Total MH
<b>Hortênsias</b>	99	76	19	6	7	207
<b>Litoral Norte Gaúcho</b>	60	98	16	6	3	183
<b>Costa Doce</b>	61	48	13	2	1	125
<b>Porto Alegre e Delta do Jacuí</b>	12	39	33	24	13	121
<b>Uva e Vinho</b>	27	49	15	10	1	102
<b>Central</b>	17	27	6	3	0	53
<b>Campos de Cima da Serra</b>	33	12	3	0	0	48
<b>Vale do Taquari</b>	22	21	3	2	0	48
<b>Fronteira</b>	5	26	10	1	1	43
<b>Cultura e Tradição</b>	4	25	8	0	0	37
<b>Vale do Rio Pardo</b>	8	23	4	2	0	37
<b>Rota Missões</b>	8	23	5	0	0	36
<b>Rota Yucumã</b>	6	17	6	2	0	31
<b>Vale do Rio dos Sinos</b>	2	17	7	2	1	29
<b>Pampa Gaúcho</b>	10	13	4	1	0	28
<b>Termas e Lagos</b>	9	12	4	0	0	25
<b>Rota das Terras</b>	4	15	1	0	0	20
<b>Rota Águas e Pedras</b>	5	7	4	0	0	16
<b>Vale do Caí</b>	5	10	0	0	0	15
<b>Vale do Jaguarí</b>	2	11	1	0	0	14
<b>Rota das Araucárias</b>	5	8	0	0	0	13
<b>Rota do Rio Uruguai</b>	4	7	2	0	0	13
<b>Não Regionalizado</b>	3	5	0	0	0	8
<b>Vale do Paranhana</b>	3	4	1	0	0	8
<b>Alto da Serra do Botucaraí</b>	2	4	1	0	0	7
<b>Cento-Serra</b>	2	2	0	0	0	4
<b>Total</b>	418	598	166	61	27	1271

Como visto na página 17, 47% dos estabelecimentos possuem entre 16 e 50 unidades habitacionais. Na maior parte das regiões há predominância de meios de hospedagem com esse número de UHs, com exceção de: Campos de Cima da Serra, Costa Doce, Hortênsias e Vale do Taquari. Nestas regiões, há mais estabelecimentos que possuem de 1 a 15 unidades habitacionais que de 16 a 50, o que mostra uma composição diferente do tamanho dos meios de hospedagem comparado com outras regiões.

Os meios de hospedagem de maior porte estão concentrados, em sua maioria, na Região

Porto Alegre e Delta do Jacuí. Dos 27 empreendimentos com mais de 150 unidades habitacionais no Estado, 13 estão nesta região.

Tabela 9 – Distribuição de leitos em meios de hospedagem nas regiões turísticas

Leitos por meios de hospedagem nas regiões turísticas						
	Até 30	de 31 a 100	de 101 a 200	de 201 a 300	mais de 300	Total MH
<b>Hortênsias</b>	59	107	23	10	8	207
<b>Litoral Norte Gaúcho</b>	41	94	34	6	8	183
<b>Costa Doce</b>	41	68	12	3	1	125
<b>Porto Alegre e Delta do Jacuí</b>	9	43	34	22	13	121
<b>Uva e Vinho</b>	19	52	21	8	2	102
<b>Campos de Cima da Serra</b>	28	17	2	1	0	48
<b>Vale do Taquari</b>	18	24	4	2	0	48
<b>Central</b>	10	22	7	4	0	43
<b>Fronteira</b>	3	25	13	1	1	43
<b>Cultura e Tradição</b>	6	19	11	1	0	37
<b>Vale do Rio Pardo</b>	8	22	5	2	0	37
<b>Rota Missões</b>	8	20	8	0	0	36
<b>Rota Yucumã</b>	8	15	6	1	1	31
<b>Vale do Rio dos Sinos</b>	1	17	7	3	1	29
<b>Pampa Gaúcho</b>	9	14	5	0	0	28
<b>Termas e Lagos</b>	8	12	5	0	0	25
<b>Rota das Terras</b>	4	14	2	0	0	20
<b>Rota Águas e Pedras</b>	3	9	4	0	0	16
<b>Vale do Caí</b>	3	11	1	0	0	15
<b>Vale do Jaguarí</b>	4	8	2	0	0	14
<b>Rota das Araucárias</b>	4	8	1	0	0	13
<b>Rota do Rio Uruguai</b>	2	9	2	0	0	13
<b>Central</b>	3	6	0	1	0	10
<b>Não Regionalizado</b>	3	5	0	0	0	8
<b>Vale do Paranhana</b>	2	4	2	0	0	8
<b>Alto da Serra do Botucaraí</b>	2	4	1	0	0	7
<b>Cento-Serra</b>	2	2	0	0	0	4
<b>Total</b>	308	651	212	65	35	1271

A quantidade de leitos por meios de hospedagem segue a mesma lógica das unidades habitacionais, uma vez que os empreendimentos, em geral, possuem entre dois e três leitos por UH.

## 7.2 UNIDADES HABITACIONAIS E LEITOS POR MUNICÍPIO

Os principais municípios quanto a quantidade de unidades habitacionais são Porto Alegre e Gramado. Juntos esses municípios possuem 28% da oferta gaúcha, com 18% e 10%, respectivamente.

A tabela 10 mostra os 20 municípios que possuem mais de 500 unidades habitacionais e que representam 64% das UHs do Estado. Já a tabela 11 mostra o ranking dos municípios quanto ao número de leitos, o que corresponde ao número de pessoas que o estabelecimento pode receber.

Tabela 10 – Unidades Habitacionais por município

Tabela 11 – Leitos por município

Unidades Habitacionais por Município				Leitos por Município			
<b>1</b>	Porto Alegre	8092	18%	<b>1</b>	Porto Alegre	16308	15%
<b>2</b>	Gramado	4373	10%	<b>2</b>	Gramado	11377	11%
<b>3</b>	Torres	1576	3%	<b>3</b>	Torres	4554	4%
<b>4</b>	Caxias do Sul	1537	3%	<b>4</b>	Canela	3764	4%
<b>5</b>	Canela	1388	3%	<b>5</b>	Capão da Canoa	3551	3%
<b>6</b>	Bento Gonçalves	1168	3%	<b>6</b>	Caxias do Sul	3166	3%
<b>7</b>	Capão da Canoa	1090	2%	<b>7</b>	Bento Gonçalves	2725	3%
<b>8</b>	Santa Maria	1014	2%	<b>8</b>	Tramandaí	2459	2%
<b>9</b>	Rio Grande	998	2%	<b>9</b>	Santa Maria	2413	2%
<b>10</b>	Passo Fundo	994	2%	<b>10</b>	Rio Grande	2350	2%
<b>11</b>	Tramandaí	897	2%	<b>11</b>	Imbé	2209	2%
<b>12</b>	Canoas	820	2%	<b>12</b>	Passo Fundo	1990	2%
<b>13</b>	Pelotas	792	2%	<b>13</b>	Pelotas	1783	2%
<b>14</b>	Santa Cruz do Sul	778	2%	<b>14</b>	Santa Cruz do Sul	1635	2%
<b>15</b>	Novo Hamburgo	731	2%	<b>15</b>	Novo Hamburgo	1551	1%
<b>16</b>	Imbé	720	2%	<b>16</b>	Ijuí	1539	1%
<b>17</b>	Ijuí	613	1%	<b>17</b>	Canoas	1504	1%
<b>18</b>	Santana do Livramento	604	1%	<b>18</b>	Uruguaiana	1296	1%
<b>19</b>	Uruguaiana	569	1%	<b>19</b>	Santana do Livramento	1257	1%
<b>20</b>	Bagé	539	1%	<b>20</b>	Bagé	1012	1%
<b>Total dos 20 municípios</b>		29.293	64%	<b>Total dos 20 municípios</b>		68.443	64%
<b>Total do Rio Grande do Sul</b>		45.800	100%	<b>Total do Rio Grande do Sul</b>		107.387	100%

Ao dividir o número de leitos pelo número de unidades habitacionais se constata uma média de 2,3. Observa-se que os 20 municípios que possuem mais unidades habitacionais são os mesmos que possuem mais leitos, mudando apenas o posicionamento destes no *ranking*.

Percebe-se que a capacidade de hospedagem do município está ligada ao seu tamanho, ou seja, sua população. Dos 20 municípios listados com mais unidades habitacionais e leitos, 12 também figuram como um dos 20 mais populosos do Estado, sendo eles: Bagé, Bento Gonçalves, Canoas, Caxias do Sul, Novo Hamburgo, Passo Fundo, Pelotas, Porto Alegre, Rio Grande, Santa Cruz do Sul, Santa Maria e Uruguaiana.

Tabela 12 – População dos municípios com mais UHs e Leitos

População dos municípios com maior número de UHs e Leitos					
1	Porto Alegre	1.414.104	11	Bagé	117.074
2	Caxias do Sul	439.902	12	Bento Gonçalves	108.151
3	Pelotas	329.173	13	Santana do Livramento	82.240
4	Canoas	325.514	14	Ijuí	79.182
5	Santa Maria	262.312	15	Capão da Canoa	42.625
6	Novo Hamburgo	239.738	16	Tramandaí	42.088
7	Rio Grande	198.051	17	Canela	39.580
8	Passo Fundo	186.051	18	Torres	34.870
9	Uruguaiana	125.784	19	Gramado	32.501
10	Santa Cruz do Sul	119.057	20	Imbé	17.909

■ Municípios no ranking de 20 mais populosos do RS. Fonte: Censo 2010, IBGE.

### 7.3 UNIDADES HABITACIONAIS E LEITOS POR DISTÂNCIA DE PORTO ALEGRE

A FIFA aponta os municípios em um raio de 150 km da cidade-sede como possível estadia de turistas na Copa do Mundo 2014. Nesse raio estipulado encontra-se 44% da oferta gaúcha.

Tabela 13 – UHs e Leitos por distância de Porto Alegre

Distância (Km)	MH	(%)	UH	(%)	Leitos	(%)
até 150km	554	44%	19.299	42%	48.349	45%
de 151 a 250km	243	19%	5.953	13%	15.259	14%
de 251 a 350km	157	12%	5.241	11%	11.487	11%
de 351 a 450km	108	8%	3.531	8%	7.670	7%
de 451 a 550km	83	7%	2.626	6%	5.728	5%
mais de 550km	30	2%	1.058	2%	2.586	2%
<b>Subtotal</b>	<b>1.175</b>	<b>92%</b>	<b>37.708</b>	<b>82%</b>	<b>91.079</b>	<b>85%</b>
<b>Porto Alegre</b>	<b>96</b>	<b>8%</b>	<b>8.092</b>	<b>18%</b>	<b>16.308</b>	<b>15%</b>
<b>Total RS</b>	<b>1.271</b>	<b>100%</b>	<b>45.800</b>	<b>100%</b>	<b>107.387</b>	<b>100%</b>

Porto Alegre reúne 8% da oferta de meios de hospedagem do Rio Grande do Sul. Por outro lado, ao se falar das unidades habitacionais e leitos nota-se que a capital gaúcha responde por 18% e 15%, respectivamente, o que mostra que seus estabelecimentos são de maior porte comparado aos demais municípios.

Outro aspecto interessante de observar é que a cidade-sede e as cidades localizadas em um raio de 150 km cumprem a exigência da FIFA de ter em leitos, no mínimo 30% da capacidade do Estádio da Copa. Como a capacidade do Estádio Beira-Rio para a Copa do Mundo é de 51.300 espectadores, Porto Alegre e cidades que se enquadram nesse raio, com seus 64.657 leitos, superam a exigência da FIFA, que consiste em 15.390.

## CONSIDERAÇÕES FINAIS

Os meios de hospedagem são elementos fundamentais na composição da oferta turística de um destino. Entendendo que o turista, segundo definição da Organização Mundial do Turismo (OMT), é o “visitante que se desloca voluntariamente por período de tempo igual ou superior a vinte e quatro horas para local diferente de sua residência e do seu trabalho[...]” é necessário o destino ter onde alojar esse visitante.

A análise da capacidade de meios de hospedagem em um município e cidades próximas determina a quantidade aproximada de turistas que este está apto a receber simultaneamente. Portanto, este relatório configura-se como um elemento estatístico para identificação da oferta de hospedagem no Rio Grande do Sul, evidenciando por quais regiões e municípios está dividida a oferta de hospedagem gaúcha.

Verifica-se, em comparação com ano de 2012, um crescimento no número de estabelecimentos de hospedagem no RS. Com esse crescimento de 22%, atualmente o Estado conta com 1.271 meios de hospedagem, com 45.800 unidades habitacionais e 107.387 leitos.

Constata-se que 218 municípios gaúchos possuem meios de hospedagem. Isso, entretanto, não quer dizer que os outros municípios não possam ter fluxo turístico, pois esses turistas podem usufruir da estrutura de hospedagem dos municípios próximos. Todas as Regiões Turísticas do Estado, independentemente de seu tamanho e quantidade de municípios, possuem meios de hospedagem.

Outro resultado interessante apontado nesse relatório diz respeito a preparação do Rio Grande do Sul para um megaevento, em especial para a Copa do Mundo 2014. Observa-se que o Estado cumpre com a quantidade de leitos exigidos pela FIFA em um raio de até 150 km da cidade-sede (Porto Alegre).

Por fim, entende-se que este relatório agora apresentado é fruto de um esforço incessante da SETUR que desde 1998 coleta informações sobre os meios de hospedagem gaúchos. Esses números apresentados devem servir como instrumentos no planejamento turístico de municípios, regiões e do Estado, além de servir como informação ao turista que prepara sua viagem.



## ANEXO A

Municípios	Região
Aceguá	Pampa Gaúcho
Água Santa	Rota das Araucárias
Agudo	Central
Ajuricaba	Rota Yucumã
Alecrim	Rota do Rio Uruguai
Alegrete	Fronteira
Alegria	Rota do Rio Uruguai
Almirante Tamandaré do Sul	Cultura e Tradição
Alpestre	Rota Águas e Pedras
Alto Alegre	Rota das Terras
Alto Feliz	Vale do Caí
Alvorada	Porto Alegre e Delta do Jacuí
Amaral Ferrador	Costa Doce
Ametista do Sul	Rota Águas e Pedras
André da Rocha	Campos de Cima da Serra
Anta Gorda	Vale do Taquari
Antônio Prado	Uva e Vinho
Arambaré	Costa Doce
Araricá	Vale do Rio dos Sinos
Aratiba	Termas e Lagos
Arroio do Meio	Vale do Taquari
Arroio do Padre	Costa Doce
Arroio do Sal	Litoral Norte Gaúcho
Arroio do Tigre	Cento-Serra
Arroio dos Ratos	Não Regionalizado
Arroio Grande	Costa Doce
Arvorezinha	Vale do Taquari
Augusto Pestana	Rota Yucumã
Áurea	Termas e Lagos

Municípios	Região
Bagé	<b>Pampa Gaúcho</b>
Balneário Pinhal	Litoral Norte Gaúcho
Barão	Uva e Vinho
Barão de Cotegipe	Termas e Lagos
Barão do Triunfo	Costa Doce
Barra do Guarita	Rota Yucumã
Barra do Quaraí	Fronteira
Barra do Ribeiro	Costa Doce
Barra do Rio Azul	Termas e Lagos
Barra Funda	Cultura e Tradição
Barracão	Rota das Araucárias
Barros Cassal	Alto da Serra do Botucaraí
Benjamin Constant do Sul	Não Regionalizado
Bento Gonçalves	Uva e Vinho
Boa Vista das Missões	Rota Águas e Pedras
Boa Vista do Buricá	Rota do Rio Uruguai
Boa Vista do Cadeado	Rota das Terras
Boa Vista do Incra	Rota das Terras
Boa Vista do Sul	Uva e Vinho
Bom Jesus	Campos de Cima da Serra
Bom Princípio	Vale do Caí
Bom Progresso	Rota Yucumã
Bom Retiro do Sul	Vale do Taquari
Boqueirão do Leão	Vale do Taquari
Bossoroca	Rota Missões
Bozano	Não Regionalizado
Braga	Rota Yucumã
Brochier	Vale do Caí
Butiá	Não Regionalizado

Municípios	Região
Caçapava do Sul	Pampa Gaúcho
Cacequi	Vale do Jaguarí
Cachoeira do Sul	Central
Cachoeirinha	Porto Alegre e Delta do Jacuí
Cacique Doble	Rota das Araucárias
Caibaté	Rota Missões
Caiçara	Rota Águas e Pedras
Camaquã	Costa Doce
Camargo	Cultura e Tradição
Cambará do Sul	Campos de Cima da Serra
Campestre da Serra	Não Regionalizado
Campina das Missões	Rota do Rio Uruguai
Campinas do Sul	Termas e Lagos
Campo Bom	Vale do Rio dos Sinos
Campo Novo	Rota Yucumã
Campos Borges	Alto da Serra do Botucaraí
Candelária	Vale do Rio Pardo
Cândido Godói	Rota do Rio Uruguai
Candiota	Pampa Gaúcho
Canela	Hortênsias
Canguçu	Costa Doce
Canoas	Porto Alegre e Delta do Jacuí
Canudos do Vale	Vale do Taquari
Capão Bonito do Sul	Campos de Cima da Serra
Capão da Canoa	<b>Litoral Norte Gaúcho</b>
Capão do Cipó	Vale do Jaguarí
Capão do Leão	Costa Doce
Capela de Santana	Vale do Caí
Capitão	Vale do Taquari
Capivari do Sul	Litoral Norte Gaúcho

Municípios	Região
Caraá	Litoral Norte Gaúcho
Carazinho	Cultura e Tradição
Carlos Barbosa	Uva e Vinho
Carlos Gomes	Termas e Lagos
Casca	Uva e Vinho
Caseiros	Rota das Araucárias
Catuípe	Rota Yucumã
Caxias do Sul	<b>Uva e Vinho</b>
Centenário	Termas e Lagos
Cerrito	Costa Doce
Cerro Branco	Cento-Serra
Cerro Grande	Rota Águas e Pedras
Cerro Grande do Sul	Costa Doce
Cerro Largo	Rota Missões
Chapada	Não Regionalizado
Charqueadas	Não Regionalizado
Charrua	Não Regionalizado
Chiapetta	Rota Yucumã
Chuí	Costa Doce
Chувиска	Costa Doce
Cidreira	Litoral Norte Gaúcho
Ciríaco	Cultura e Tradição
Colinas	Vale do Taquari
Colorado	Rota das Terras
Condor	Rota Yucumã
Constantina	Não Regionalizado
Coqueiro Baixo	Vale do Taquari
Coqueiros do Sul	Cultura e Tradição
Coronel Barros	Rota Yucumã
Coronel Bicaco	Rota Yucumã

Municípios	Região
Coronel Pilar	Uva e Vinho
Cotiporã	Uva e Vinho
Coxilha	Cultura e Tradição
Crissiumal	Rota Yicumã
Cristal	Costa Doce
Cristal do Sul	Rota Águas e Pedras
Cruz Alta	<b>Rota das Terras</b>
Cruzaltense	Termas e Lagos
Cruzeiro do Sul	Vale do Taquari
David Canabarro	Cultura e Tradição
Derrubadas	Rota Yicumã
Dezesseis de Novembro	Rota Missões
Dilermando de Aguiar	Central
Dois Irmãos	Vale do Rio dos Sinos
Dois Irmãos das Missões	Rota Águas e Pedras
Dois Lajeados	Vale do Taquari
Dom Feliciano	Costa Doce
Dom Pedrito	Pampa Gaúcho
Dom Pedro de Alcântara	Litoral Norte Gaúcho
Dona Francisca	Central
Doutor Maurício Cardoso	Rota do Rio Uruguai
Doutor Ricardo	Vale do Taquari
Eldorado do Sul	Porto Alegre e Delta do Jacuí
Encantado	Vale do Taquari
Encruzilhada do Sul	Vale do Rio Pardo
Engenho Velho	Não Regionalizado
Entre-Ijuís	Rota Missões
Entre Rios do Sul	Termas e Lagos
Erebango	Não Regionalizado
Erechim	<b>Termas e Lagos</b>

Municípios	Região
Ernestina	Cultura e Tradição
Erval Grande	Termas e Lagos
Erval Seco	Rota Águas e Pedras
Esmeralda	Campos de Cima da Serra
Esperança do Sul	Rota Yicumã
Espumoso	Alto da Serra do Botucaraí
Estação	Não Regionalizado
Estância Velha	Vale do Rio dos Sinos
Esteio	Vale do Rio dos Sinos
Estrela	Vale do Taquari
Estrela Velha	Cento-Serra
Eugênio de Castro	Rota Missões
Fagundes Varela	Uva e Vinho
Farroupilha	Uva e Vinho
Faxinal do Soturno	Central
Faxinalzinho	Não Regionalizado
Fazenda Vilanova	Vale do Taquari
Feliz	Vale do Caí
Flores da Cunha	Uva e Vinho
Florianópolis	Não Regionalizado
Fontoura Xavier	Alto da Serra do Botucaraí
Formigueiro	Central
Forquethina	Vale do Taquari
Fortaleza dos Valos	Rota das Terras
Frederico Westphalen	<b>Rota Águas e Pedras</b>
Garibaldi	Uva e Vinho
Garruchos	Rota Missões
Gaurama	Termas e Lagos
General Câmara	Vale do Rio Pardo
Gentil	Cultura e Tradição

Municípios	Região
Getúlio Vargas	Termas e Lagos
Giruá	Rota Missões
Glorinha	Porto Alegre e Delta do Jacuí
Gramado	<b>Hortênsias</b>
Gramado dos Loureiros	Rota Águas e Pedras
Gramado Xavier	Alto da Serra do Botucaraí
Gravataí	Porto Alegre e Delta do Jacuí
Guabijú	Uva e Vinho
Guaíba	Costa Doce
Guaporé	Uva e Vinho
Guarani das Missões	Rota Missões
Harmonia	Vale do Caí
Herval	Não Regionalizado
Herveiras	Vale do Rio Pardo
Horizontina	Rota do Rio Uruguai
Hulha Negra	Pampa Gaúcho
Humaitá	Rota Yucumã
Ibarama	Cento-Serra
Ibiaçá	Rota das Araucárias
Ibiraiaras	Rota das Araucárias
Ibirapuitã	Alto da Serra do Botucaraí
Ibirubá	Rota das Terras
Igrejinha	Vale do Paranhana
Ijuí	<b>Rota Yucumã</b>
Ilópolis	Vale do Taquari
Imbé	Litoral Norte Gaúcho
Imigrante	Vale do Taquari
Independência	Rota do Rio Uruguai
Inhacorá	Rota Yucumã
Ipê	Uva e Vinho

Municípios	Região
Ipiranga do Sul	Termas e Lagos
Iraí	Rota Águas e Pedras
Itaara	Central
Itacurubi	Não Regionalizado
Itapuca	Vale do Taquari
Itaqui	Fronteira
Itati	Litoral Norte Gaúcho
Itatiba do Sul	Termas e Lagos
Ivorá	Central
Ivoti	Vale do Rio dos Sinos
Jaboticaba	Rota Águas e Pedras
Jacuizinho	Rota das Terras
Jacutinga	Termas e Lagos
Jaguarão	Costa Doce
Jaguari	Vale do Jaguarí
Jaquirana	Campos de Cima da Serra
Jari	Central
Jóia	Rota Yucumã
Júlio de Castilhos	Central
Lagoa Bonita do Sul	Cento-Serra
Lagoa dos Três Cantos	Rota das Terras
Lagoa Vermelha	<b>Rota das Araucárias</b>
Lagoão	Cento-Serra
Lajeado	<b>Vale do Taquari</b>
Lajeado do Bugre	Não Regionalizado
Lavras do Sul	Pampa Gaúcho
Liberato Salzano	Não Regionalizado
Lindolfo Collor	Vale do Rio dos Sinos
Linha Nova	Vale do Caí
Maçambará	Não Regionalizado

Municípios	Região
<b>Machadinho</b>	Rota das Araucárias
<b>Mampituba</b>	Litoral Norte Gaúcho
<b>Manoel Viana</b>	Fronteira
<b>Maquiné</b>	Litoral Norte Gaúcho
<b>Maratá</b>	Vale do Caí
<b>Marau</b>	Cultura e Tradição
<b>Marcelino Ramos</b>	Termas e Lagos
<b>Mariana Pimentel</b>	Costa Doce
<b>Mariano Moro</b>	Termas e Lagos
<b>Marques de Souza</b>	Vale do Taquari
<b>Mata</b>	Vale do Jaguarí
<b>Mato Castelhana</b>	Cultura e Tradição
<b>Mato Leitão</b>	Vale do Rio Pardo
<b>Mato Queimado</b>	Rota Missões
<b>Maximiliano de Almeida</b>	Rota das Araucárias
<b>Minas do Leão</b>	Não Regionalizado
<b>Miraguaí</b>	Rota Yucumã
<b>Montauri</b>	Uva e Vinho
<b>Monte Alegre dos Campos</b>	Campos de Cima da Serra
<b>Monte Belo do Sul</b>	Uva e Vinho
<b>Montenegro</b>	Vale do Caí
<b>Mormaço</b>	Alto da Serra do Botucaraí
<b>Morrinhos do Sul</b>	Litoral Norte Gaúcho
<b>Morro Redondo</b>	Não Regionalizado
<b>Morro Reuter</b>	Vale do Rio dos Sinos
<b>Mostardas</b>	Litoral Norte Gaúcho
<b>Muçum</b>	Vale do Taquari
<b>Muitos Capões</b>	Campos de Cima da Serra
<b>Muliterno</b>	Cultura e Tradição
<b>Não-Me-Toque</b>	Rota das Terras

Municípios	Região
<b>Nicolau Vergueiro</b>	Alto da Serra do Botucaraí
<b>Nonoai</b>	Rota Águas e Pedras
<b>Nova Alvorada</b>	Cultura e Tradição
<b>Nova Araçá</b>	Uva e Vinho
<b>Nova Bassano</b>	Uva e Vinho
<b>Nova Boa Vista</b>	Cultura e Tradição
<b>Nova Brésia</b>	Vale do Taquari
<b>Nova Candelária</b>	Rota do Rio Uruguai
<b>Nova Esperança do Sul</b>	Vale do Jaguarí
<b>Nova Hartz</b>	Vale do Rio dos Sinos
<b>Nova Pádua</b>	Uva e Vinho
<b>Nova Palma</b>	Central
<b>Nova Petrópolis</b>	Hortênsias
<b>Nova Prata</b>	Uva e Vinho
<b>Nova Ramada</b>	Rota Yucumã
<b>Nova Roma do Sul</b>	Uva e Vinho
<b>Nova Santa Rita</b>	Porto Alegre e Delta do Jacuí
<b>Novo Barreiro</b>	Cultura e Tradição
<b>Novo Cabrais</b>	Central
<b>Novo Hamburgo</b>	Vale do Rio dos Sinos
<b>Novo Machado</b>	Rota do Rio Uruguai
<b>Novo Tiradentes</b>	Rota Águas e Pedras
<b>Novo Xingu</b>	Rota Águas e Pedras
<b>Osório</b>	Litoral Norte Gaúcho
<b>Paim Filho</b>	Rota das Araucárias
<b>Palmares do Sul</b>	Litoral Norte Gaúcho
<b>Palmeira das Missões</b>	Rota Yucumã
<b>Palmitinho</b>	Rota Águas e Pedras
<b>Panambi</b>	Rota Yucumã
<b>Pantano Grande</b>	Vale do Rio Pardo

Municípios	Região
Paráí	Uva e Vinho
Paraíso do Sul	Central
Pareci Novo	Vale do Caí
Parobé	Vale do Paranhana
Passa Sete	Cento-Serra
Passo do Sobrado	Vale do Rio Pardo
Passo Fundo	<b>Cultura e Tradição</b>
Paulo Bento	Termas e Lagos
Paverama	Vale do Taquari
Pedras Altas	Pampa Gaúcho
Pedro Osório	Não Regionalizado
Pejuçara	Rota Yucumã
Pelotas	<b>Costa Doce</b>
Picada Café	Hortênsias
Pinhal	Rota Águas e Pedras
Pinhal da Serra	Campos de Cima da Serra
Pinhal Grande	Central
Pinheirinho do Vale	Rota Águas e Pedras
Pinheiro Machado	Pampa Gaúcho
Pinto Bandeira	Uva e Vinho
Pirapó	Rota Missões
Piratini	Pampa Gaúcho
Planalto	Rota Águas e Pedras
Poço das Antas	Vale do Taquari
Pontão	Cultura e Tradição
Ponte Preta	Termas e Lagos
Portão	Vale do Caí
Porto Alegre	<b>Porto Alegre e Delta do Jacuí</b>
Porto Lucena	Rota do Rio Uruguai
Porto Mauá	Rota do Rio Uruguai

Municípios	Região
Porto Vera Cruz	Rota do Rio Uruguai
Porto Xavier	Rota Missões
Pouso Novo	Vale do Taquari
Presidente Lucena	Vale do Rio dos Sinos
Progresso	Vale do Taquari
Protásio Alves	Uva e Vinho
Putinga	Vale do Taquari
Quaraí	Fronteira
Quatro Irmãos	Termas e Lagos
Quevedos	Central
Quinze de Novembro	Rota das Terras
Redentora	Rota Yucumã
Relvado	Vale do Taquari
Restinga Seca	Central
Rio dos Índios	Rota Águas e Pedras
Rio Grande	Costa Doce
Rio Pardo	Vale do Rio Pardo
Riozinho	Vale do Paranhana
Roca Sales	Vale do Taquari
Rodeio Bonito	Rota Águas e Pedras
Rolador	Rota Missões
Rolante	Vale do Paranhana
Ronda Alta	Cultura e Tradição
Rondinha	Cultura e Tradição
Roque Gonzales	Rota Missões
Rosário do Sul	Fronteira
Sagrada Família	Não Regionalizado
Saldanha Marinho	Rota das Terras
Salto do Jacuí	Rota das Terras
Salvador das Missões	Rota Missões

Municípios	Região
Salvador do Sul	Vale do Caí
Sananduva	Rota das Araucárias
Santa Bárbara do Sul	Rota das Terras
Santa Cecília do Sul	Rota das Araucárias
Santa Clara do Sul	Vale do Taquari
Santa Cruz do Sul	Vale do Rio Pardo
Santa Margarida do Sul	Não Regionalizado
Santa Maria	Central
Santa Maria do Herval	Não Regionalizado
Santa Rosa	Rota do Rio Uruguai
Santa Tereza	Uva e Vinho
Santa Vitória do Palmar	Costa Doce
Santana da Boa Vista	Pampa Gaúcho
Santana do Livramento	Fronteira
Santiago	Vale do Jaguarí
Santo Ângelo	Rota Missões
Santo Antônio da Patrulha	Litoral Norte Gaúcho
Santo Antônio das Missões	Rota Missões
Santo Antônio do Palma	Uva e Vinho
Santo Antônio do Planalto	Cultura e Tradição
Santo Augusto	Rota Yucumã
Santo Cristo	Rota do Rio Uruguai
Santo Expedito do Sul	Rota das Araucárias
São Borja	Rota Missões
São Domingos do Sul	Uva e Vinho
São Francisco de Assis	Vale do Jaguarí
São Francisco de Paula	Hortênsias
São Gabriel	Fronteira
São Jerônimo	Não Regionalizado
São João da Urtiga	Rota das Araucárias

Municípios	Região
São João do Polêsine	Central
São Jorge	Uva e Vinho
São José das Missões	Não Regionalizado
São José do Herval	Alto da Serra do Botucarai
São José do Hortêncio	Vale do Caí
São José do Inhacorá	Rota do Rio Uruguai
São José do Norte	Costa Doce
São José do Ouro	Rota das Araucárias
São José do Sul	Vale do Caí
São José dos Ausentes	Campos de Cima da Serra
São Leopoldo	Vale do Rio dos Sinos
São Lourenço do Sul	Costa Doce
São Luiz Gonzaga	Rota Missões
São Marcos	Uva e Vinho
São Martinho	Rota Yucumã
São Martinho da Serra	Central
São Miguel das Missões	Rota Missões
São Nicolau	Rota Missões
São Paulo das Missões	Rota Missões
São Pedro da Serra	Vale do Caí
São Pedro das Missões	Não Regionalizado
São Pedro do Butiá	Rota Missões
São Pedro do Sul	Central
São Sebastião do Caí	Vale do Caí
São Sepé	Central
São Valentim	Não Regionalizado
São Valentim do Sul	Uva e Vinho
São Valério do Sul	Rota Yucumã
São Vendelino	Vale do Caí
São Vicente do Sul	Vale do Jaguarí

Municípios	Região
Sapiranga	Vale do Rio dos Sinos
Sapucaia do Sul	Vale do Rio dos Sinos
Sarandi	Cultura e Tradição
Seberi	Rota Águas e Pedras
Sede Nova	Rota Yucumã
Segredo	Cento-Serra
Selbach	Rota das Terras
Senador Salgado Filho	Rota do Rio Uruguai
Sentinela do Sul	Costa Doce
Serafina Corrêa	Uva e Vinho
Sério	Vale do Taquari
Sertão	Cultura e Tradição
Sertão Santana	Costa Doce
Sete de Setembro	Rota Missões
Severiano de Almeida	Termas e Lagos
Silveira Martins	Central
Sinimbu	Vale do Rio Pardo
Sobradinho	Cento-Serra
Soledade	<b>Alto da Serra do Botuca-raí</b>
Tabaí	Vale do Taquari
Tapejara	Rota das Araucárias
Tapera	Rota das Terras
Tapes	Costa Doce
Taquara	<b>Vale do Paranhana</b>
Taquari	Vale do Taquari
Taquaruçu do Sul	Rota Águas e Pedras
Tavares	Litoral Norte Gaúcho
Tenente Portela	Rota Yucumã
Terra de Areia	Litoral Norte Gaúcho
Teutônia	Vale do Taquari

Municípios	Região
Tio Hugo	Rota das Terras
Tiradentes do Sul	Rota Yucumã
Toropi	Central
Torres	Litoral Norte Gaúcho
Tramandaí	Litoral Norte Gaúcho
Travesseiro	Vale do Taquari
Três Arroios	Termas e Lagos
Três Cachoeiras	Litoral Norte Gaúcho
Três Coroas	Vale do Paranhana
Três de Maio	Rota do Rio Uruguai
Três Forquilhas	Litoral Norte Gaúcho
Três Palmeiras	Cultura e Tradição
Três Passos	Rota Yucumã
Trindade do Sul	Rota Águas e Pedras
Triunfo	Porto Alegre e Delta do Jacuí
Tucunduva	Rota do Rio Uruguai
Tunas	Cento-Serra
Tupanci do Sul	Rota das Araucárias
Tupanciretã	Central
Tupandi	Vale do Caí
Tuparendi	Rota do Rio Uruguai
Turuçu	Costa Doce
Ubiretama	Rota Missões
União da Serra	Uva e Vinho
Unistalda	Vale do Jaguarí
Uruguaiana	Fronteira
Vacaria	<b>Campos de Cima da Serra</b>
Vale do Sol	Vale do Rio Pardo
Vale Real	Vale do Caí
Vale Verde	Vale do Rio Pardo



<b>Municípios</b>	<b>Região</b>
<b>Vanini</b>	Cultura e Tradição
<b>Venâncio Aires</b>	Vale do Rio Pardo
<b>Vera Cruz</b>	Vale do Rio Pardo
<b>Veranópolis</b>	Uva e Vinho
<b>Vespasiano Corrêa</b>	Vale do Taquari
<b>Viadutos</b>	Não Regionalizado
<b>Viamão</b>	Porto Alegre e Delta do Jacuí
<b>Vicente Dutra</b>	Rota Águas e Pedras
<b>Victor Graeff</b>	Rota das Terras
<b>Vila Flores</b>	Uva e Vinho
<b>Vila Lângaro</b>	Rota das Araucárias
<b>Vila Maria</b>	Uva e Vinho
<b>Vila Nova do Sul</b>	Central
<b>Vista Alegre</b>	Rota Águas e Pedras
<b>Vista Alegre do Prata</b>	Uva e Vinho
<b>Vista Gaúcha</b>	Rota Yucumã
<b>Vitória das Missões</b>	Rota Missões
<b>Westfalia</b>	Vale do Taquari
<b>Xangri-lá</b>	Litoral Norte Gaúcho

**ANEXO B**

Distância	Municípios	MH	UH	Leitos
0 km	Porto Alegre	96	8092	16308
Até 150 km	Arroio do Meio; Arroio dos Ratos; Balneário Pinhal; Barra do Ribeiro; Bento Gonçalves; Bom Princípio; Bom Retiro do Sul; Cachoeirinha; Camaquã; Campo Bom; Canela; Canoas; Capão da Canoa; Carazinho; Carlos Barbosa; Caxias do Sul; Charqueadas; Cidreira; Cruzeiro do Sul; Dois Irmãos; Eldorado do Sul; Encantado; Esteio; Estrela; Farroupilha; Feliz; Flores da Cunha; Garibaldi; General Câmara; Gramado; Gravataí; Guaíba; Igrejinha; Imbé; Imigrante; Ivoti; Lajeado; Maquiné; Maratá; Monte Belo do Sul; Montenegro; Nova Esperança do Sul; Nova Palma; Novo Hamburgo; Osório; Palmares do Sul; Pantano Grande; Paverama; Picada Café; Pinto Bandeira; Portão; Rio Pardo; Riozinho; Salvador do Sul; Santa Cruz do Sul; Santo Antônio da Patrulha; São Francisco de Paula; São Jerônimo; São Leopoldo; Sapiranga; Sertão Santana; Tapes; Taquara; Taquari; Teutônia; Tramandaí; Três Coroas; Venâncio Aires; Viamão; Xangri-lá.	554	19299	48349
De 151 a 250 km	Agudo; André da Rocha; Anta Gorda; Antônio Prado; Arambaré; Arroio do Sal; Arvorezinha; Bom Jesus; Boqueirão do Leão; Cachoeira do Sul; Cambará do Sul; Casca; Cotiporã; Cristal; Dois Lajeados; Dom Feliciano; Encruzilhada do Sul; Fontoura Xavier; Guaporé; Ilópolis; Itapuca; Jaquirana; Montauri; Mostardas; Nova Araçá; Nova Petrópolis; Novo Cabrais; Paraíso do Sul; Pelotas; Pouso Novo; Putinga; Relvado; São José do Herval; São José dos Ausentes; São Lourenço do Sul; São Marcos; Serafina Corrêa; Sério; Sobradinho; Soledade; Tavares; Torres; Vacaria; Vanini; Vera Cruz; Veranópolis; Vila flores.	243	5.953	15.259
De 251 a 350	Água Santa; Arroio Grande; Barra Funda; Barros Cassal; Caçapava do Sul; Capão do Leão; Caraá; Cruz Alta; Dona Francisca; Esmeralda; Faxinal do Soturno; Getúlio Vargas; Ibiaçá; Ibirubá; Itaara; Ivorá; Júlio de Castilhos; Lagoa Vermelha; Lavras do Sul; Marau; Muçum; Não-Me-Toque; Nova Pádua; Passo Fundo; Pedro Osório; Pinhal Grande; Pinheiro Machado; Piratini; Quinze de Novembro; Restinga Seca; Rio Grande; Rosário do Sul; Sananduva; Santa Bárbara do Sul; Santa Maria; São Gabriel; São João do Polêsine; São Pedro do Sul; São Sepé; Sarandi; Selbach; Tapejara; Tapera	157	5.241	11.487
De 351 a 450 km	Ajuricaba; Ametista do Sul; Bagé; Candiota; Dom Pedrito; Entre Rios do Sul; Erechim; Frederico Westphalen; Ijuí; Jaguarão; Jaguarí; Liberato Salzano; Machadinho; Marcelino Ramos; Mata; Palmeira das Missões; Panambi; Pedras Altas; Santiago; Santo Ângelo; São Francisco de Assis; São Vicente do Sul; Seberi; Severiano de Almeida; Três Arroios; Tupanciterã.	108	3.531	7.670
De 451 a 550 km	Alegrete; Caibaté; Cerro Largo; Chuí; Crissiumal; Doutor Maurício Cardoso; Giruá; Guarani das Missões; Horizontina; Iraí; Manoel Viana; Nova Prata; Porto Lucena; Santa Rosa; Santa Vitória do Palmar; Santana do Livramento; Santo Antônio das Missões; Santo Cristo; São Luiz Gonzaga; São Miguel das Missões; São Paulo das Missões; Tenente Portela; Três de Maio; Três Passos; Vicente Dutra.	83	2.626	5.728
Mais de 550 km	Garruchos; Itaqui; Porto Xavier; Quaraí; São Borja; Uruguaiana.	96	8.092	16.308

